

## 94-01

### 172 medias

Le Val-de-Marne (Région Île-de-France) en vues aériennes obliques

A094D3882.jpg



94 Val-de-Marne Région Île-de-France / Charenton-le-Pont en premier plan, perspective sur Ivry-sur-Seine avec le quartier de la Zac du Port d'Ivry et Alfortville en arrière plan / La Seine

A094D3885.jpg



94 Val-de-Marne Région Île-de-France / Ivry-sur-Seine : Le quartier de la Zac du Port d'Ivry / Perspective sur le confluent de la Marne et Alfortville en arrière plan / Charenton-le-Pont en premier plan

A094D3887.jpg



94 Val-de-Marne Région Île-de-France / Le Kremlin-Bicêtre : Le fort de Bicêtre

A094D3891.jpg



94 Val-de-Marne Région Île-de-France / Ivry-sur-Seine: La ZAC de Port d'Ivry / Le quai Marcel Boyer et la Seine / Le port d'Ivry

A094D3892.jpg



94 Val-de-Marne Région Île-de-France / Ivry-sur-Seine: le parc départemental des Cormailles

A094D3894.jpg



94 Val-de-Marne Région Île-de-France / Ivry-sur-Seine: Le quartier de la mairie et le groupe d'immeubles de la cité du Parc (J. Renaudie architecte) avenue Danielle Casanova

A094D3896.jpg



94 Val-de-Marne Région Île-de-France / Ivry-sur-Seine: Le quartier de la mairie et le groupe d'immeubles de la cité du Parc (J. Renaudie architecte) avenue Danielle Casanova

A094D3898.jpg



94 Val-de-Marne Région Île-de-France / Ivry-sur-Seine: Le quartier de la mairie et le groupe d'immeubles de la cité du Parc (J. Renaudie architecte) avenue Danielle Casanova



A094D3899.jpg



94 Val-de-Marne Région Île-de-France / Ivry-sur-Seine: Le quartier de la mairie et le groupe d'immeubles de la cité du Parc (J. Renaudie architecte) avenue Danielle Casanova

A094D3900.jpg



94 Val-de-Marne Région Île-de-France / Ivry-sur-Seine: Le quartier de la mairie et le groupe d'immeubles de la cité du Parc (J. Renaudie architecte) avenue Danielle Casanova

A094D3902.jpg



94 Val-de-Marne Région Île-de-France / Ivry-sur-Seine: Le quartier de la mairie et le groupe d'immeubles de la cité du Parc (J. Renaudie architecte) avenue Danielle Casanova

A094D3905.jpg



94 Val-de-Marne Région Île-de-France / Ivry-sur-Seine: Le quartier de la mairie et le groupe d'immeubles de la cité du Parc (J. Renaudie architecte) avenue Danielle Casanova

A094D3914.jpg



94 Val-de-Marne Région Île-de-France / Ivry-sur-Seine: La ZAC de Port d'Ivry / Le quai Marcel Boyer et la Seine / Le port d'Ivry / Charenton et l'autoroute A4 à droite de l'image / La ZAC Paris Rive Gauche à Paris en arrière plan

A094D3915.jpg



94 Val-de-Marne Région Île-de-France / Ivry-sur-Seine: Le quartier de la mairie et le groupe d'immeubles de la cité du Parc (J. Renaudie architecte) avenue Danielle Casanova

A094D3917.jpg



94 Val-de-Marne Région Île-de-France / Ivry-sur-Seine: Le quartier de la mairie et le groupe d'immeubles de la cité du Parc (J. Renaudie architecte) avenue Danielle Casanova

A094D3919.jpg



94 Val-de-Marne Région Île-de-France / Ivry-sur-Seine: Le quartier de la mairie et le groupe d'immeubles de la cité du Parc (J. Renaudie architecte) avenue Danielle Casanova



A094D3920.jpg



94 Val-de-Marne Région Île-de-France / Chevilly-Larue : La Congrégation du Saint-Esprit (Spiritains)

A094D3921.jpg



94 Val-de-Marne Région Île-de-France / Chevilly-Larue : Le monastère Saint-Michel (Congrégation Notre-Dame-de-la-Charité)

A094D3922.jpg



94 Val-de-Marne Région Île-de-France / Chevilly-Larue : Jardins ouvriers rue Jules Verne / Perspective sur le quartier de la Saussaie et les villes de L'Haÿ-Les-Roses et Villejuif en arrière plan

A094D3923.jpg



94 Val-de-Marne Région Île-de-France / Chevilly-Larue : La Congrégation du Saint-Esprit (Spiritains)

A094D3924.jpg



94 Val-de-Marne Région Île-de-France / L'Haÿ-Les-Roses : Le secteur de la rue de Bicêtre et rue de Lallier, vue depuis le quartier des Sorbiers à Chevilly-Larue en premier plan / Le site de la future gare "Chevilly 3 communes" avec le projet de l'extension de la ligne 14 du Grand Paris Express GPE

A094D3925.jpg



94 Val-de-Marne Région Île-de-France / Chevilly-Larue : Le quartier des Sorbiers / Le secteur de la rue de Bicêtre et rue de Lallier à L'Haÿ-Les-Roses en second plan avec le site de la future gare "Chevilly 3 communes" avec le projet de l'extension de la ligne 14 du Grand Paris Express GPE / Perspective sur Villejuif et Paris en arrière plan

A094D3927.jpg



94 Val-de-Marne Région Île-de-France / Vitry-sur-Seine : Le parc départemental et l'école Adolphe Chérioux / La RD7 avenue de Fontainebleau/avenue de Stalingrad / Villejuif en arrière plan

A094D3928.jpg



94 Val-de-Marne Région Île-de-France / Vitry-sur-Seine : Le parc départemental Adolphe Chérioux avec l'IUT de Créteil-Vitry à gauche de l'image / La zone industrielle rue Julian Grimau




A094D3929.jpg



94 Val-de-Marne Région Île-de-France / Vitry-Sur-Seine : Le secteur Sud de la ville avec Les Ardoines / Le quai Jules Guesde / La Seine / La gare de triage et le site Sanofi / Vue du Sud avec Alfortville en arrière plan

A094D3931.jpg



94 Val-de-Marne Région Île-de-France / Vitry-Sur-Seine : Le secteur Sud de la ville avec Les Ardoines / Le quai Jules Guesde / La Seine / La gare de triage et le site Sanofi en premier plan

A094D3935.jpg



94 Val-de-Marne Région Île-de-France / Vitry-Sur-Seine : Le secteur Sud de la ville avec la gare RER C Les Ardoines / La gare de triage / Le site de la future gare Les Ardoines ligne 15 (Projet du Grand Paris Express GPE) / Le site Sanofi en arrière plan

A094D3938.jpg



94 Val-de-Marne Région Île-de-France / Vitry-Sur-Seine : Le secteur Sud de la ville avec la gare RER C Les Ardoines / La gare de triage / Le site de la future gare Les Ardoines ligne 15 (Projet du Grand Paris Express GPE) / Le site Sanofi en arrière plan

A094D3943.jpg



94 Val-de-Marne Région Île-de-France / Vitry-Sur-Seine : Le secteur Sud de la ville avec Les Ardoines / Le quai Jules Guesde / La Seine / Vue du Sud avec Alfortville en arrière plan

A094D3952.jpg



94 Val-de-Marne Région Île-de-France / Vitry-Sur-Seine : Le secteur Sud de la ville avec Les Ardoines / Le quai Jules Guesde / La Seine / Vue du Sud avec Alfortville en arrière plan / L'autoroute A86 en premier plan

A094D3971.jpg



94 Val-de-Marne Région Île-de-France / Vitry-Sur-Seine : Le secteur Sud de la ville avec Les Ardoines / Le site EDF, le quai Jules Guesde avec la Seine / La ville d'Alfortville en arrière plan et à main droite

A094D3975.jpg



94 Val-de-Marne Région Île-de-France / Vitry-Sur-Seine : Le secteur Sud de la ville avec Les Ardoines / Le quai Jules Guesde avec la Seine / Le site Sanofi



A094D3996.jpg



94 Val-de-Marne Région Île-de-France / Vitry-Sur-Seine : La centrale EDF / La ville d'Alfortville et le pont du Port à l'Anglais en arrière plan

A094D3998.jpg



94 Val-de-Marne Région Île-de-France / Vitry-Sur-Seine : Cités de logements entre la rue de Choisy, la rue Youri Gagarine et le clos Langlois

A094D4001.jpg



94 Val-de-Marne Région Île-de-France / Vitry-Sur-Seine : Cités de logements entre la rue de Choisy, la rue Youri Gagarine et le clos Langlois

A094D4038.jpg



94 Val-de-Marne Région Île-de-France/ Alfortville : Vue du Sud de la ville avec le secteur de la rue de Rome

A094D4039.jpg



94 Val-de-Marne Région Île-de-France/ Alfortville : Vue du Sud de la ville avec le secteur du cours Beethoven / La Seine et la ville de Vitry-sur-Seine en arrière plan

A094D4040.jpg



94 Val-de-Marne Région Île-de-France / Créteil : Le quartier et la gare de Créteil L'Echat (Ligne 8) / Le secteur de la rue Saint-Simon et de l'avenue du Général de Gaulle/ Le site de la future gare de Créteil L'Echat (projet du Grand Paris Express GPE ligne 15) / L'hôpital Henri Mondor en arrière plan

A094D4041.jpg



94 Val-de-Marne Région Île-de-France / Créteil : Le quartier et la gare de Créteil L'Echat (Ligne 8) / Le secteur de la rue Saint-Simon et de l'avenue du Général de Gaulle/ Le site de la future gare de Créteil L'Echat (projet du Grand Paris Express GPE ligne 15) / L'hôpital Henri Mondor en arrière plan

A094D4044.jpg



94 Val-de-Marne Région Île-de-France / Créteil : Le quartier et la gare de Créteil L'Echat (Ligne 8) / Le secteur de la rue Saint-Simon et de l'avenue du Général de Gaulle/ Le site de la future gare de Créteil L'Echat (projet du Grand Paris Express GPE ligne 15) / L'hôpital Henri Mondor en arrière plan / L'autoroute A86 à gauche de l'image



A094D4045.jpg



94 Val-de-Marne Région Île-de-France / Créteil : Le quartier et la gare de Créteil L'Echat (Ligne 8) / Le secteur de la rue Saint-Simon et de l'avenue du Général de Gaulle/ Le site de la future gare de Créteil L'Echat (projet du Grand Paris Express GPE ligne 15) / L'hôpital Henri Mondor en arrière plan

A094D4046.jpg



94 Val-de-Marne Région Île-de-France / Créteil : Le quartier de Créteil L'Echat / Le secteur de la rue Saint-Simon et de l'avenue du Général de Gaulle

A094D4048.jpg




94 Val-de-Marne Région Île-de-France / Créteil : Le quartier et la gare de Créteil L'Echat (Ligne 8) / Le secteur de la rue Saint-Simon et de l'avenue du Général de Gaulle/ Le site de la future gare de Créteil L'Echat (projet du Grand Paris Express GPE ligne 15)

A094D4051.jpg



94 Val-de-Marne Région Île-de-France / Créteil : Le secteur de la rue Saint-Simon et de l'avenue du Général de Gaulle / Le quartier et la gare de Créteil L'Echat (Ligne 8) / le site de la future gare de Créteil L'Echat (projet du Grand Paris Express GPE ligne 15) / Perspective sur Alfortville et Paris en arrière plan

A094D4053.jpg



94 Val-de-Marne Région Île-de-France / Créteil : Immeubles de bureaux rue Saint-Simon et avenue du Général de Gaulle/ Le quartier et la gare de Créteil L'Echat (Ligne 8) / le site de la future gare de Créteil L'Echat (projet du Grand Paris Express GPE ligne 15)

A094D4055.jpg



94 Val-de-Marne Région Île-de-France / Créteil : Le secteur de la rue Saint-Simon et de l'avenue du Général de Gaulle/ Le quartier et la gare de Créteil L'Echat (RATP ligne 8) / le site de la future gare de Créteil L'Echat (projet du Grand Paris Express GPE ligne 15)

A094D4058.jpg



94 Val-de-Marne Région Île-de-France / Créteil : Le quartier du Palais / Le secteur Montaigut et l'autoroute A86 en arrière plan

A094D4059.jpg



94 Val-de-Marne Région Île-de-France / Créteil : Le quartier du Palais / Le secteur Montaigut à droite de l'image et l'autoroute A86 en arrière plan



A094D4112.jpg



94 Val-de-Marne Région Île-de-France / Orly : Construction de 3 hôtels avenue de l'Union dans le secteur "Coeur d'Orly" (Vigneron architectes)

A094D4113.jpg



94 Val-de-Marne Région Île-de-France / Thiais : La gare de Pont de Rungis - Aéroport d'Orly (RER C) avec le projet de la nouvelle gare de la ligne 14 du Grand Paris Express GPE

A094D4116.jpg



94 Val-de-Marne Région Île-de-France / Thiais : La gare de Pont de Rungis - Aéroport d'Orly (RER C) avec le projet de la nouvelle gare de la ligne 14 du Grand Paris Express GPE / La zone industrielle Senia et la ville d'Orly en arrière plan

A094D4119.jpg



94 Val-de-Marne Région Île-de-France / Thiais : La gare de Pont de Rungis - Aéroport d'Orly (RER C) avec le projet de la nouvelle gare de la ligne 14 du Grand Paris Express GPE

A094D4122.jpg



94 Val-de-Marne Région Île-de-France / Thiais/Orly : Le secteur Senia Sud / La cité-jardin d'Orly en premier plan

A094D4123.jpg



94 Val-de-Marne Région Île-de-France / Thiais : le cimetière Parisien de Thiais et l'autoroute A86 / Vitry-sur-Seine en arrière plan

A094D4124.jpg



94 Val-de-Marne Région Île-de-France / Thiais : le centre commercial Belle Epine et le cimetière Parisien de Thiais / La RD7 et l'autoroute A86 / Vue depuis le secteur Senia Nord

A094D4125.jpg



94 Val-de-Marne Région Île-de-France / Thiais : le centre commercial Belle Epine et le cimetière Parisien de Thiais / La RD7 et l'autoroute A86 / Vue depuis le secteur Senia Nord



A094D4126.jpg



94 Val-de-Marne Région Île-de-France / Thiais : le centre commercial Belle Epine et le cimetière Parisien de Thiais / La RD7 et l'autoroute A86 / Le MIN de Rungis en arrière plan

A094D4127.jpg



94 Val-de-Marne Région Île-de-France / Thiais : le centre commercial Belle Epine et le cimetière Parisien de Thiais / La RD7 et l'autoroute A86 / Le MIN de Rungis en arrière plan

A094D4128.jpg



94 Val-de-Marne Région Île-de-France / Rungis : la plateforme logistique Sogaris / La RD7 et l'autoroute A86

A094D4129.jpg



94 Val-de-Marne Région Île-de-France / Thiais : La gare de Pont de Rungis - Aéroport d'Orly (RER C) avec le projet de la nouvelle gare de la ligne 14 du Grand Paris Express GPE / L'aéroport d'Orly en arrière plan

A094D4132.jpg




94 Val-de-Marne Région Île-de-France / Thiais : La gare de Pont de Rungis - Aéroport d'Orly (RER C) avec le projet de la nouvelle gare de la ligne 14 du Grand Paris Express GPE

A094D4134.jpg



94 Val-de-Marne Région Île-de-France / Thiais : La gare de Pont de Rungis - Aéroport d'Orly (RER C) avec le projet de la nouvelle gare de la ligne 14 du Grand Paris Express GPE / L'aéroport d'Orly en arrière plan

A094D4138.jpg



94 Val-de-Marne Région Île-de-France / Cheville-Larue : Le secteur entre la RD7 avenue de Fontainebleau et la RD117 avenue de la République / Le site de la future gare MIN Porte de Thiais avec le projet de l'extension de la ligne 14 du Grand Paris Express GPE / Le MIN de Rungis, le secteur Sogaris et l'aéroport d'Orly en arrière plan

A094D4140.jpg



94 Val-de-Marne Région Île-de-France / Cheville-Larue : Le secteur entre la RD7 avenue de Fontainebleau et la RD117 avenue de la République / Le site de la future gare MIN Porte de Thiais avec le projet de l'extension de la ligne 14 du Grand Paris Express GPE



A094D4141.jpg



94 Val-de-Marne Région Île-de-France / Le MIN marché d'intérêt national à Rungis

A094D4144.jpg



94 Val-de-Marne Région Île-de-France / Chevilly-Larue : Le secteur entre la RD7 avenue de Fontainebleau et la RD117 avenue de la République / Le site de la future gare MIN Porte de Thiais avec le projet de l'extension de la ligne 14 du Grand Paris Express GPE / Le cimetière parisien de Thiais en arrière plan

A094D4145.jpg



94 Val-de-Marne Région Île-de-France / Chevilly-Larue : Le secteur entre la RD7 avenue de Fontainebleau et la RD117 avenue de la République / Le site de la future gare MIN Porte de Thiais avec le projet de l'extension de la ligne 14 du Grand Paris Express GPE

A094D4151.jpg



94 Val-de-Marne Région Île-de-France / Chevilly-Larue : Le secteur entre la RD7 avenue de Fontainebleau et la RD117 avenue de la République / Le site de la future gare MIN Porte de Thiais avec le projet de l'extension de la ligne 14 du Grand Paris Express GPE / Le cimetière parisien de Thiais en arrière plan

A094D4152.jpg



94 Val-de-Marne Région Île-de-France / Chevilly-Larue : Le secteur entre la RD7 avenue de Fontainebleau et la RD117 avenue de la République / Le site de la future gare MIN Porte de Thiais avec le projet de l'extension de la ligne 14 du Grand Paris Express GPE / Le cimetière parisien de Thiais en arrière plan

A094D4155.jpg



94 Val-de-Marne Région Île-de-France / Chevilly-Larue : Le secteur entre la RD7 avenue de Fontainebleau et la RD117 avenue de la République / Le site de la future gare MIN Porte de Thiais avec le projet de l'extension de la ligne 14 du Grand Paris Express GPE / Paris et la ville de Villejuif en arrière plan

A094D4160.jpg



94 Val-de-Marne Région Île-de-France / Chevilly-Larue : Le quartier pavillonnaire de la Petite Bretagne en premier plan, le secteur des cités des Sorbiers et de la Saussaie en second plan / Perspective sur Paris en arrière plan

A094D4161.jpg



94 Val-de-Marne Région Île-de-France / L'Hay-Les-Roses : Le secteur de la rue de Bicêtre et rue de Lallier, vue depuis le quartier des Sorbiers à Chevilly-Larue en premier plan / Le site de la future gare "Chevilly 3 communes" avec le projet de l'extension de la ligne 14 du Grand Paris Express GPE



A094D4162.jpg



94 Val-de-Marne Région Île-de-France / L'Haÿ-Les-Roses : Le secteur de la rue de Bicêtre et rue de Lallier, vue depuis le quartier des Sorbiers à Chevilly-Larue en premier plan / Le site de la future gare "Chevilly 3 communes" avec le projet de l'extension de la ligne 14 du Grand Paris Express GPE

A094D4165.jpg



94 Val-de-Marne Région Île-de-France / L'Haÿ-Les-Roses : Le secteur de la rue de Bicêtre et rue de Lallier/ Le site de la future gare "Chevilly 3 communes" avec le projet de l'extension de la ligne 14 du Grand Paris Express GPE / Vue depuis le quartier des Sorbiers à Chevilly-Larue en premier plan / L'autoroute A6 en arrière plan

A094D4167.jpg



94 Val-de-Marne Région Île-de-France / L'Haÿ-Les-Roses : Le secteur Gustave Charpentier / Perspective sur Villejuif avec l'autoroute A6 et Paris en arrière plan

A094D4168.jpg



94 Val-de-Marne Région Île-de-France / L'Haÿ-Les-Roses : Le secteur de la rue de Bicêtre et rue de Lallier/ Le site de la future gare "Chevilly 3 communes" avec le projet de l'extension de la ligne 14 du Grand Paris Express GPE / Vue depuis le quartier des Sorbiers à Chevilly-Larue en premier plan / L'autoroute A6 en arrière plan

A094D4173.jpg



94 Val-de-Marne Région Île-de-France / L'Haÿ-Les-Roses : Le secteur de la rue de Bicêtre et rue de Lallier/ Le site de la future gare "Chevilly 3 communes" avec le projet de l'extension de la ligne 14 du Grand Paris Express GPE / Vue avec le quartier des Sorbiers à Chevilly-Larue à gauche de l'image

A094D4178.jpg



94 Val-de-Marne Région Île-de-France / Le quartier des Sorbiers à Chevilly-Larue / L'Haÿ-Les-Roses : Le secteur de la rue de Bicêtre et rue de Lallier avec le site de la future gare "Chevilly 3 communes" avec le projet de l'extension de la ligne 14 du Grand Paris Express GPE en premier plan

A094D4180.jpg



94 Val-de-Marne Région Île-de-France / L'Haÿ-Les-Roses : Le secteur de la rue de Bicêtre et rue de Lallier/ Le site de la future gare "Chevilly 3 communes" avec le projet de l'extension de la ligne 14 du Grand Paris Express GPE

A094D4182.jpg



94 Val-de-Marne Région Île-de-France / Le quartier des Sorbiers à Chevilly-Larue / L'Haÿ-Les-Roses : Le secteur de la rue de Bicêtre et rue de Lallier avec le site de la future gare "Chevilly 3 communes" avec le projet de l'extension de la ligne 14 du Grand Paris Express GPE en premier plan



A094D4185.jpg



94 Val-de-Marne Région Île-de-France / L'Haÿ-Les-Roses : Le secteur de la rue de Bicêtre et rue de Lallier/ Le site de la future gare "Chevilly 3 communes" avec le projet de l'extension de la ligne 14 du Grand Paris Express GPE / Vue avec le quartier des Sorbiers à Chevilly-Larue en arrière plan

A094D4188.jpg




94 Val-de-Marne Région Île-de-France / Villejuif : Le secteur entre la RD7 avenue Maxime Gorki et l'avenue de Stalingrad RD107 / Le site de la gare de Villejuif Louis Aragon (RATP ligne 7) avec le projet du Grand Paris Express GPE ligne 15

A094D4197.jpg



94 Val-de-Marne Région Île-de-France / Villejuif : Le secteur entre la RD7 avenue Maxime Gorki et l'avenue de Stalingrad RD107 / Le site de la gare de Villejuif Louis Aragon (RATP ligne 7) avec le projet du Grand Paris Express GPE ligne 15

A094D4198.jpg



94 Val-de-Marne Région Île-de-France / Villejuif : Le secteur entre la RD7 avenue Maxime Gorki et l'avenue de Stalingrad RD107 / Le site de la gare de Villejuif Louis Aragon (RATP ligne 7) avec le projet du Grand Paris Express GPE ligne 15 / Perspective sur Paris en arrière plan

A094D4201.jpg



94 Val-de-Marne Région Île-de-France / Villejuif : Le secteur entre la RD7 avenue Maxime Gorki et l'avenue de Stalingrad RD107 / Le site de la gare de Villejuif Louis Aragon (RATP ligne 7) avec le projet du Grand Paris Express GPE ligne 15 / Perspective sur les hôpitaux Paul Guiraud et Gustave Roussy

A094D4204.jpg



94 Val-de-Marne Région Île-de-France / Villejuif : Le secteur entre la RD7 avenue Maxime Gorki et l'avenue de Stalingrad RD107 / Le site de la gare de Villejuif Louis Aragon (RATP ligne 7) avec le projet du Grand Paris Express GPE ligne 15

A094D4210.jpg



94 Val-de-Marne Région Île-de-France / Villejuif : Les jardins ouvriers dans le secteur de la Petite Bruyère / L'autoroute A6 et la ville de L'Haÿ-Les-Roses en arrière plan

A094D4212.jpg



94 Val-de-Marne Région Île-de-France / Villejuif : La Redoute des Hautes Bruyères et l'autoroute A6 en premier plan / L'hôpital et l'Institut Gustave Roussy avec le site du futur campus Grand Parc / Le site de la future gare "Villejuif Institut Gustave Roussy" avec le projet de l'extension de la ligne 14 et de la nouvelle ligne 15 du Grand Paris Express GPE



A094D4214.jpg



94 Val-de-Marne Région Île-de-France / Villejuif : Le secteur de la Petite Bruyère, la Redoute des Hautes Bruyères et l'autoroute A6 / L'hôpital et l'Institut Gustave Roussy avec le site du futur campus Grand Parc, le site de la future gare "Villejuif Institut Gustave Roussy" avec le projet de l'extension de la ligne 14 et de la nouvelle ligne 15 du Grand Paris Express GPE en arrière plan

A094D4216.jpg



94 Val-de-Marne Région Île-de-France / Villejuif : Le secteur de la Petite Bruyère, la Redoute des Hautes Bruyères et l'autoroute A6 / L'hôpital et l'Institut Gustave Roussy avec le site du futur campus Grand Parc, le site de la future gare "Villejuif Institut Gustave Roussy" avec le projet de l'extension de la ligne 14 et de la nouvelle ligne 15 du Grand Paris Express GPE en arrière plan

A094D4217.jpg




94 Val-de-Marne Région Île-de-France / Villejuif : Le secteur de la Petite Bruyère, la Redoute des Hautes Bruyères et l'autoroute A6 / L'hôpital et l'Institut Gustave Roussy avec le site du futur campus Grand Parc, le site de la future gare "Villejuif Institut Gustave Roussy" avec le projet de l'extension de la ligne 14 et de la nouvelle ligne 15 du Grand Paris Express GPE en arrière plan

A094D4221.jpg



94 Val-de-Marne Région Île-de-France / Villejuif : Le secteur de la Petite Bruyère, la Redoute des Hautes Bruyères et l'autoroute A6 / L'hôpital et l'Institut Gustave Roussy avec le site du futur campus Grand Parc, le site de la future gare "Villejuif Institut Gustave Roussy" avec le projet de l'extension de la ligne 14 et de la nouvelle ligne 15 du Grand Paris Express GPE en arrière plan

A094D4222.jpg



94 Val-de-Marne Région Île-de-France / Villejuif : Le secteur de la Petite Bruyère, la Redoute des Hautes Bruyères et l'autoroute A6 / L'hôpital et l'Institut Gustave Roussy avec le site du futur campus Grand Parc, le site de la future gare "Villejuif Institut Gustave Roussy" avec le projet de l'extension de la ligne 14 et de la nouvelle ligne 15 du Grand Paris Express GPE en arrière plan / Perspective sur Paris

A094D4225.jpg



94 Val-de-Marne Région Île-de-France / Villejuif : Le secteur de la rue de Verdun / A gauche de l'image : L'hôpital et l'Institut Gustave Roussy avec le site du futur campus Grand Parc, et le site de la future gare "Villejuif Institut Gustave Roussy" avec le projet de l'extension de la ligne 14 et de la nouvelle ligne 15 du Grand Paris Express GPE

A094D4228.jpg



94 Val-de-Marne Région Île-de-France / Villejuif : Le secteur de la rue de Verdun / A gauche de l'image : L'autoroute A6, l'hôpital et l'Institut Gustave Roussy avec le site du futur campus Grand Parc, et le site de la future gare "Villejuif Institut Gustave Roussy" avec le projet de l'extension de la ligne 14 et de la nouvelle ligne 15 du Grand Paris Express GPE / Paris en arrière plan

A094D4239.jpg



94 Val-de-Marne Région Île-de-France / Villejuif : Le secteur de l'avenue du Président Allende / Les châteaux d'eau / L'hôpital et l'Institut Gustave Roussy avec le site du futur campus Grand Parc ainsi que le site de la future gare "Villejuif Institut Gustave Roussy" avec le projet de l'extension de la ligne 14 et de la nouvelle ligne 15 du Grand Paris Express GPE



A094D4240.jpg



94 Val-de-Marne Région Île-de-France / Villejuif : Le secteur de la rue de Verdun, rue Edouard Vaillant et avenue du Président Allende / L'hôpital et l'Institut Gustave Roussy avec le site du futur campus Grand Parc ainsi que le site de la future gare "Villejuif Institut Gustave Roussy" avec le projet de l'extension de la ligne 14 et de la nouvelle ligne 15 du Grand Paris Express GPE

A094D4249.jpg



94 Val-de-Marne Région Île-de-France / Villejuif : Le secteur de l'avenue du Président Allende / Les châteaux d'eau / L'hôpital et l'Institut Gustave Roussy avec le site du futur campus Grand Parc ainsi que le site de la future gare "Villejuif Institut Gustave Roussy" avec le projet de l'extension de la ligne 14 et de la nouvelle ligne 15 du Grand Paris Express GPE / La redoute des Hautes Bruyères et l'autoroute A6 en arrière plan

A094D4253.jpg



94 Val-de-Marne Région Île-de-France / Villejuif : La Redoute des Hautes Bruyères et l'autoroute A6 en premier plan / Le site du futur campus Grand Parc / Le site de la future gare "Villejuif Institut Gustave Roussy" avec le projet de l'extension de la ligne 14 et de la nouvelle ligne 15 du Grand Paris Express GPE

A094D4256.jpg



94 Val-de-Marne Région Île-de-France / Villejuif : La Redoute des Hautes Bruyères et l'autoroute A6 en premier plan / L'hôpital et l'Institut Gustave Roussy avec le site du futur campus Grand Parc / Le site de la future gare "Villejuif Institut Gustave Roussy" avec le projet de l'extension de la ligne 14 et de la nouvelle ligne 15 du Grand Paris Express GPE

A094D4262.jpg



94 Val-de-Marne Région Île-de-France / Villejuif : La Redoute des Hautes Bruyères et l'autoroute A6 en premier plan / L'hôpital et l'Institut Gustave Roussy avec le site du futur campus Grand Parc / Le site de la future gare "Villejuif Institut Gustave Roussy" avec le projet de l'extension de la ligne 14 et de la nouvelle ligne 15 du Grand Paris Express GPE

A094D4264.jpg



94 Val-de-Marne Région Île-de-France / Cachan : le secteur de l'avenue Carnot / Le site de la future gare "Arcueil-Cachan" avec le projet de la ligne 15 du Grand Paris Express GPE

A094D4272.jpg



94 Val-de-Marne Région Île-de-France / Cachan : le secteur de l'avenue Carnot et la gare RER B Arcueil-Cachan / Le site de la future gare "Arcueil-Cachan" avec le projet de la ligne 15 du Grand Paris Express GPE / L'aqueduc d'Arcueil et de Cachan en arrière plan

A094D4274.jpg



94 Val-de-Marne Région Île-de-France / Cachan : le secteur de l'avenue Carnot et la gare RER B Arcueil-Cachan / Le site de la future gare "Arcueil-Cachan" avec le projet de la ligne 15 du Grand Paris Express GPE / L'aqueduc d'Arcueil et de Cachan avec Paris en arrière plan



A094D4278.jpg



94 Val-de-Marne Région Île-de-France / Cachan : le secteur de l'avenue Carnot et la gare RER B Arcueil-Cachan / Le site de la future gare "Arcueil-Cachan" avec le projet de la ligne 15 du Grand Paris Express GPE / L'aqueduc d'Arcueil et de Cachan avec Paris en arrière plan

A094D4283.jpg



94 Val-de-Marne Région Île-de-France / Cachan : le secteur de l'avenue Carnot et la gare RER B Arcueil-Cachan / Le site de la future gare "Arcueil-Cachan" avec le projet de la ligne 15 du Grand Paris Express GPE / L'aqueduc d'Arcueil et de Cachan, le cimetière Parisien de Bagneux avec Paris en arrière plan

A094D4286.jpg



94 Val-de-Marne Région Île-de-France / Le Kremlin-Bicêtre : L'hôpital de Bicêtre

A094D4288.jpg



94 Val-de-Marne Région Île-de-France / Le Kremlin-Bicêtre : L'hôpital de Bicêtre

A094D4290.jpg




94 Val-de-Marne Région Île-de-France / Le Kremlin-Bicêtre :  
L'hôpital de Bicêtre avec le secteur Paul Broca / L'autoroute A6 et la  
ville de Gentilly en arrière plan / Le site de la future gare "Kremlin  
Bicêtre Hôpital" avec le projet de l'extension de la ligne 14 du Grand  
Paris Express GPE

A094D4294.jpg



94 Val-de-Marne Région Île-de-France / Le Kremlin-Bicêtre :  
L'hôpital de Bicêtre / L'autoroute A6 / La ville de Gentilly avec la rue  
Jean-Louis en premier plan / Le site de la future gare "Kremlin  
Bicêtre Hôpital" avec le projet de l'extension de la ligne 14 du Grand  
Paris Express GPE

A094D4297.jpg



94 Val-de-Marne Région Île-de-France / Le Kremlin-Bicêtre :  
L'hôpital de Bicêtre / L'autoroute A6 / La ville de Gentilly en premier  
plan / Le site de la future gare "Kremlin Bicêtre Hôpital" avec le projet  
de l'extension de la ligne 14 du Grand Paris Express GPE

A094D4301.jpg



94 Val-de-Marne Région Île-de-France / Le Kremlin-Bicêtre :  
L'hôpital de Bicêtre / L'autoroute A6 / La ville de Gentilly à gauche de  
l'image / Le site de la future gare "Kremlin Bicêtre Hôpital" avec le  
projet de l'extension de la ligne 14 du Grand Paris Express GPE



A094D4303.jpg



94 Val-de-Marne Région Île-de-France / Le Kremlin-Bicêtre :  
L'hôpital de Bicêtre et la rue Séverine / L'autoroute A6 / La ville de  
Gentilly à gauche de l'image / Perspective sur Paris en arrière plan /  
Le site de la future gare "Kremlin Bicêtre Hôpital" avec le projet de  
l'extension de la ligne 14 du Grand Paris Express GPE

A094D4307.jpg



94 Val-de-Marne Région Île-de-France / Le Kremlin-Bicêtre :  
L'hôpital de Bicêtre

A094D4312.jpg



94 Val-de-Marne Région Île-de-France / Le Kremlin-Bicêtre :  
L'hôpital de Bicêtre et la rue Séverine / L'autoroute A6, Paris et la  
ville de Gentilly en arrière plan / Le site de la future gare "Kremlin  
Bicêtre Hôpital" avec le projet de l'extension de la ligne 14 du Grand  
Paris Express GPE

A094D4314.jpg



94 Val-de-Marne Région Île-de-France / Le Kremlin-Bicêtre :  
L'hôpital de Bicêtre et la rue Séverine / L'autoroute A6 et la ville de  
Gentilly en arrière plan / Le site de la future gare "Kremlin Bicêtre  
Hôpital" avec le projet de l'extension de la ligne 14 du Grand Paris  
Express GPE

A094D4316.jpg



94 Val-de-Marne Région Île-de-France / Arcueil : Le secteur de la gare RER B Laplace / La Maison des Examens à gauche de l'image / Le secteur de la Vache Noire à main droite / Perspective sur le fort de Montrouge en arrière plan

A094D4318.jpg



94 Val-de-Marne Région Ile-de-France / Thiais : Le centre commercial Belle Epine

A094D4319.jpg



94 Val-de-Marne Région Ile-de-France / Thiais : Le centre commercial Belle Epine


A094D4324.jpg



94 Val-de-Marne Région Île-de-France / Chevilly-Larue : Le monastère Saint-Michel (Congrégation Notre-Dame-de-la-Charité)



A094D4325.jpg



94 Val-de-Marne Région Île-de-France / Chevilly-Larue : Le monastère Saint-Michel (Congrégation Notre-Dame-de-la-Charité)

A094D4326.jpg



94 Val-de-Marne Région Île-de-France / Chevilly-Larue : La Congrégation du Saint-Esprit (Spiritains)

A094D4328.jpg



94 Val-de-Marne Région Île-de-France / Chevilly-Larue : Jardins ouvriers rue Jules Verne

A094D4330.jpg



94 Val-de-Marne Région Île-de-France / Chevilly-Larue : Jardins ouvriers rue Jules Verne

A094D4331.jpg



94 Val-de-Marne Région Île-de-France / Vitry-sur-Seine : Le parc départemental et l'école Adolphe Chérioux

A094D4332.jpg



94 Val-de-Marne Région Île-de-France / Vitry-sur-Seine : Le parc départemental et l'école Adolphe Chérioux / La RD7 avenue de Fontainebleau



A094D4333.jpg



94 Val-de-Marne Région Île-de-France / Vitry-Sur-Seine : La centrale EDF / La ville d'Alfortville et le pont du Port à l'Anglais en arrière plan

A094D4334.jpg



94 Val-de-Marne Région Île-de-France / Vitry-Sur-Seine : La centrale EDF / La ville d'Alfortville et le pont du Port à l'Anglais en arrière plan

A094D4335.jpg



94 Val-de-Marne Région Île-de-France / Vitry-Sur-Seine : Le secteur Sud de la ville / Péniche sur la Seine

A094D4336.jpg



94 Val-de-Marne Région Île-de-France / Vitry-Sur-Seine : Le secteur Sud de la ville avec Les Ardoines / Le quai Jules Guesde avec la Seine / Le site Sanofi

A094D4338.jpg



94 Val-de-Marne Région Île-de-France / Vitry-Sur-Seine : Cités de logements entre la rue de Choisy et le clos Langlois

A094D4340.jpg



94 Val-de-Marne Région Île-de-France / Vitry-Sur-Seine : Cités de logements entre la rue de Choisy et le clos Langlois



A094D4341.jpg



94 Val-de-Marne Région Île-de-France / Vitry-Sur-Seine : Cités de logements entre la rue de Choisy et le clos Langlois

A094D4342.jpg



94 Val-de-Marne Région Île-de-France / Vitry-Sur-Seine : Cités de logements entre la rue de Choisy et le clos Langlois

A094D4343.jpg



94 Val-de-Marne Région Île-de-France / Vitry-Sur-Seine : Cités de logements entre la rue de Choisy et le clos Langlois

A094D4348.jpg



94 Val-de-Marne Région Île-de-France / Vitry-Sur-Seine : Jardins ouvriers rue Jean-Pierre Timbaud, dans le secteur des Ardoines

A094D4351.jpg



94 Val-de-Marne Région Île-de-France / Vitry-Sur-Seine : Jardins ouvriers rue Jean-Pierre Timbaud, dans le secteur des Ardoines

A094D4352.jpg



94 Val-de-Marne Région Île-de-France / Créteil : l'hôpital CHU Henri Mondor

A094D4355.jpg



94 Val-de-Marne Région Île-de-France / Créteil : l'hôpital CHU Henri Mondor

A094D4357.jpg



94 Val-de-Marne Région Île-de-France / Vitry-sur-Seine : L'église Saint-Germain rue du 18 Juin 1940

A094D4358.jpg



94 Val-de-Marne Région Île-de-France / Villejuif : L'hôpital et l'Institut Gustave Roussy

A094D4359.jpg



94 Val-de-Marne Région Île-de-France / Villejuif : Les châteaux d'eau de Villejuif avenue du Président Salvador Allende (Jacques Charron architecte) et l'extension semi-enterrée (Lelli architectes)



A094D4362.jpg



94 Val-de-Marne Région Île-de-France / Villejuif : L'hôpital et l'Institut Gustave Roussy avec le site du futur campus Grand Parc ainsi que le site de la future gare "Villejuif Institut Gustave Roussy" avec le projet de l'extension de la ligne 14 et de la nouvelle ligne 15 du Grand Paris Express GPE / Les châteaux d'eau en arrière plan

A094D4363.jpg




94 Val-de-Marne Région Île-de-France / Le Kremlin-Bicêtre : L'hôpital de Bicêtre

A094D4364.jpg



94 Val-de-Marne Région Île-de-France / Le Kremlin-Bicêtre : L'hôpital de Bicêtre et la rue Séverine / L'autoroute A6 et la ville de Gentilly en arrière plan / Le site de la future gare "Kremlin Bicêtre Hôpital" avec le projet de l'extension de la ligne 14 du Grand Paris Express GPE

A094D4365.jpg



94 Val-de-Marne Région Île-de-France / Le Kremlin-Bicêtre : L'hôpital de Bicêtre / Le secteur Paul Broca

A094D4366.jpg



94 Val-de-Marne Région Île-de-France / Le Kremlin-Bicêtre : L'hôpital de Bicêtre

A094D4369.jpg



94 Val-de-Marne Région Île-de-France / Le Kremlin-Bicêtre : L'hôpital de Bicêtre

A094D4371.jpg



94 Val-de-Marne Région Île-de-France / Gentilly : Immeubles de bureaux Campus Sanofi Val de Bièvre avenue Raspail et rue d'Arcueil (Projet Rehagreen Valode & Pistre architectes)

A094D4372.jpg



94 Val-de-Marne Région Île-de-France / Ivry-sur-Seine : Immeubles d'habitation rue Barbès (J. Renaudie architecte)

A094D4373.jpg



94 Val-de-Marne Région Île-de-France / Ivry-sur-Seine : Immeubles d'habitation rue Barbès (J. Renaudie architecte)

A094D4375.jpg



94 Val-de-Marne Région Île-de-France / Ivry-sur-Seine : le parc départemental des Cornailles



A094D4376.jpg



94 Val-de-Marne Région Île-de-France / Vitry-Sur-Seine : La centrale EDF / La ville d'Alfortville en arrière plan

A094D4377.jpg



94 Val-de-Marne Région Île-de-France / Vitry-Sur-Seine : Le secteur de la zone industrielle Salvador Allende / La ville d'Alfortville en arrière plan

A094D4378.jpg



94 Val-de-Marne Région Île-de-France / Vitry-Sur-Seine : La centrale EDF / La ville d'Alfortville et le pont du Port à l'Anglais en arrière plan

A094D4379.jpg



94 Val-de-Marne Région Île-de-France / Villejuif : Le secteur de la rue Edouard Vaillant et de l'avenue du Président Allende / Les châteaux d'eau / L'hôpital et l'Institut Gustave Roussy avec le site du futur campus Grand Parc ainsi que le site de la future gare "Villejuif Institut Gustave Roussy" avec le projet de l'extension de la ligne 14 et de la nouvelle ligne 15 du Grand Paris Express GPE

A094D4381.jpg



94 Val-de-Marne Région Île-de-France / Cachan : le secteur de l'avenue Carnot et la gare RER B Arcueil-Cachan / Le site de la future gare "Arcueil-Cachan" avec le projet de la ligne 15 du Grand Paris Express GPE / L'aqueduc d'Arcueil et de Cachan en arrière plan

A094D4382.jpg



94 Val-de-Marne Région Île-de-France / Le Kremlin-Bicêtre : L'hôpital de Bicêtre avec le secteur Paul Broca / L'autoroute A6 et la ville de Gentilly en arrière plan / Le site de la future gare "Kremlin Bicêtre Hôpital" avec le projet de l'extension de la ligne 14 du Grand Paris Express GPE

A094D4383.jpg



94 Val-de-Marne Région Île-de-France / Le Kremlin-Bicêtre : L'hôpital de Bicêtre avec le secteur Paul Broca à gauche de l'image / L'autoroute A6 et la ville de Gentilly à main droite / Le site de la future gare "Kremlin Bicêtre Hôpital" avec le projet de l'extension de la ligne 14 du Grand Paris Express GPE

A094D4384.jpg



94 Val-de-Marne Région Île-de-France / Le Kremlin-Bicêtre : L'hôpital de Bicêtre avec le secteur Paul Broca à gauche de l'image / L'autoroute A6 et la ville de Gentilly à main droite / Le site de la future gare "Kremlin Bicêtre Hôpital" avec le projet de l'extension de la ligne 14 du Grand Paris Express GPE



A094D4385.jpg



94 Val-de-Marne Région Île-de-France /  
Bry-sur-Marne/Villiers-sur-Marne : Zone d'activités "les Fontaines  
Giroux" et l'autoroute A4

A094D4386.jpg



94 Val-de-Marne Région Île-de-France /  
Bry-sur-Marne/Villiers-sur-Marne : Zone d'activités "les Fontaines  
Giroux" et l'autoroute A4 / Noisy-le-Grand et la ville de  
Villiers-sur-Marne en arrière plan

A094D4387.jpg



94 Val-de-Marne Région Île-de-France / Villiers-sur-Marne : La zone  
d'activités "les Fontaines Giroux" et l'autoroute A4 en premier plan /  
Noisy-le-Grand à gauche et en arrière plan de l'image

A094D4388.jpg



94 Val-de-Marne Région Île-de-France / La Marne avec la ville de  
Saint-Maur-des-Fossés à droite de l'image et la ville de  
Champigny-sur-Marne à gauche / Vue depuis Joinville-le-Pont avec  
le quartier Palissy en premier plan

A094D4389.jpg



94 Val-de-Marne Région Île-de-France / Ivry-sur-Seine: Le centre et garage des bus RATP rue Pierre et Marie Curie \*\*\* Local Caption \*\*\*  
Ivry-sur-Seine: The bus parking-lot RATP rue Pierre et Marie Curien / 94 Val-de-Marne Région Île-de-France

A094D4390.jpg



94 Val-de-Marne R?gion ?le-de-France / Ivry-sur-Seine: Le centre et garage des bus RATP rue Pierre et Marie Curie \*\*\* Local Caption \*\*\*  
Ivry-sur-Seine: The bus parking-lot RATP rue Pierre et Marie Curien / 94 Val-de-Marne R?gion ?le-de-France

A094D4457.jpg



94 Val-de-Marne Région Île-de-France / Bry-sur-Marne : l'INA (Institut National de l'Audiovisuel) dans la zone d'activités "les Fontaines Giroux" \*\*\* Local Caption \*\*\*  
Bry-sur-Marne/Villiers-sur-Marne: The business park "les Fontaines Giroux" / The site INA (Institut National de l'Audiovisuel) / 94 Val-de-Marne Région Île-de-France

A094D4465.jpg



94 Val-de-Marne Région Île-de-France / Villejuif : L'hôpital et l'Institut Gustave Roussy avec le site du futur campus Grand Parc / Le site de la future gare "Villejuif Institut Gustave Roussy" avec le projet de l'extension de la ligne 14 et de la nouvelle ligne 15 du Grand Paris Express GPE \*\*\* Local Caption \*\*\*  
Villejuif: The project Campus Grand Parc and the hospital Gustave Roussy in back ground / The site of the future railway station "Villejuif Institut Gustave Roussy" with the project of the extension line 14 and the line 15 GPE Grand Paris Express / 94 Val-de-Marne Région Île-de-France



A094D4470.jpg



94 Val-de-Marne Région Île-de-France / Charenton-le-Pont : Le secteur de la rue de Paris / La Marne en arrière plan \*\*\* Local Caption \*\*\* Charenton-le-Pont : The area along rue de Paris / 94 Val-de-Marne Région Île-de-France

A094D4471.jpg



94 Val-de-Marne Région Île-de-France / Charenton-le-Pont : Le Technicentre SNCF Sud-Est-Européen de Charenton / La Porte de Charenton et la Porte de Reuilly en arrière plan \*\*\* Local Caption \*\*\* Charenton-le-Pont : The workshop SNCF of Charenton-le-Pont / Porte de Charenton and Porte de Reuilly in back ground / 94 Val-de-Marne Région Île-de-France

A094D4472.jpg



94 Val-de-Marne Région Île-de-France / Charenton-le-Pont : Le Technicentre SNCF Sud-Est-Européen de Charenton en premier plan / L'échangeur A4/boulevard périphérique en deuxième plan / La ZAC Seine Rive Gauche et le parc de Bercy en arrière plan / Ivry-sur-Seine à gauche de l'image \*\*\* Local Caption \*\*\* Charenton-le-Pont : The workshop SNCF of Charenton-le-Pont / The area Porte de Bercy and the interchange motorway A4, the Paris ring road "boulevard périphérique" and boulevard Poniatowski with the park of Bercy in back ground / The river Seine and the area ZAC Seine Rive Gauche on the left / 94 Val-de-Marne Région Île-de-France

A094D4477.jpg



94 Val-de-Marne Région Île-de-France / Le Kremlin-Bicêtre : Travaux d'extension de la ligne 14, gare de Kremlin-Bicêtre Hôpital \*\*\* Local Caption \*\*\* Le Kremlin-Bicêtre: The railway station "Kremlin-Bicêtre Hôpital" under construction line 14 / 94 Val-de-Marne Région Île-de-France